

O.S. Abrud R.A.

Nr. 5480 / 28.04.2023

Către Garda Forestieră Cluj,

Conform O.M. 767/2018, vă solicităm verificarea următorului A.P.V.:

Nr. A.P.V.: 1697 Izvor A1

U.P.: XI Comuna Roșia Montană

u.a.: 66B

Volum: 179,79 mc

Suprafața: 9,7 ha.

Proprietar: Comuna Roșia Montană

Natura produsului: Accidentale I

Factorii destabilizatori care au afectat arboretul: fenomen de uscare, doborâturi și rupturi de vânt

Numărul și data contractului de administrare: Hotărâre nr. 40/10.10.2003 aderare în Asociația

"Silva Detunata" Abrud.

Numărul și data documentului care atestă proprietatea: T.P. nr. 9295/356 din 05.07.2004, T.P. nr. 297 din 06.11.2002, T.P. nr. 9395/377 din 01.04.2002, T.P. nr. 9291/892 din 06.11.2002, T.P. nr. 9395/338 din 18.06.2004, T.P. nr. 15683 din 02.06.2009, C.F. 1067/1938

A.P.V.-ul face obiectul modificării prevederilor amenajamentului(da/nu): Nu

A.P.V.-ul provine din proprietăți mai mici de 10 ha (da/nu): Nu

A.P.V.-ul este situat în afara arealului (da/nu): Nu


Punerea în valoare s-a făcut în arborete în care sunt restricții privind protecția mediului: Nu

Va anexăm, certificate prin semnătură, următoarele documente:

- copie A.P.V.;
- copie descriere parcelară;
- copie proces verbal CTAS 993/14.12.2017;
- fotografii relevante.

Cu stimă.

Șef ocol,
ing. Butnariu Tudor



Fond forestier,
Ing. Cosma Lucian

ACT DE PUNERE ÎN VALOARE NR. 2300319708730

Unitate de Producție: XI - Roșia Montană

Denumire A.P.V.: 1697 Izvor A1

Suprafață totală act - (ha): 9.7 Tratament: T. PRODUSE ACCIDENTALE I Natura Produsului: PRODUSE ACCIDENTALE Tehnologia de Exploatare: TRUNCHIURI SI CATARGE Data inventarierii: 17.08.2023 Anul exploatării: 2023 Procedul de inventariere: FIR CU FIR Ciocan forma CIRCULARĂ nr.: PPAB0605 Accesibilitate: 251-500										Informații privind N.T.S.M.				Grupa de specii	Nr. de arbori	Volum				
										Stâncării pe - (ha): Arbori putregăioși - (buc): 1 cu un volum de - (mc): 0.14 Iescării - (buc): 4 cu un volum de - (mc): 2.21				Rășinoase FAG Quercinee Diverse tari Diverse moi	219	179.79				
										Total:					219	179.79				
Specia		SORTARE DIMENSIONALĂ						Lemn lucru	Coajă	Lemn de foc		Volum brut								
		G1	G2	G3	M1	M2	M3	LS		Total	VF									
MOLID		50.47	31.26	9.58	10.67	4.31		1.67	107.96	10.47	61.36	0.06	179.79							
TOTAL		50.47	31.26	9.58	10.67	4.31		1.67	107.96	10.47	61.36	0.06	179.79							
U.A.	Suprafață (ha)		Vârsta ani	Panta G	Semințis utilizabil				Compoziție	H.	Total volum brut									
	Par cursă	UA			%	S. tot														
66B	9.70	9.70	100	25.00	0						179.79									
U.A.	MO	Volum																		
66B	179.79	179.79																		
Total	179.79	179.79																		
U.A.	Specia	Diametre		Înălțimi		Vârsta	Vol. arb.	Nr. arb.	Crestere	Sortare dimensională						Coajă	Lemn foc		Volum brut	
		dt	dca	ht	hc					G1	G2	G3	M1	M2	M3		LS	Total		VF
66B	MO	27.07	27.03	20.78	20.78	100	0.83	219		50.47	31.26	9.58	10.67	4.31		1.67	10.47	61.36	0.06	179.79
Total U.A.: 66B								219		50.47	31.26	9.58	10.67	4.31		1.67	10.47	61.36	0.06	179.79
Total General U.A.								219		50.47	31.26	9.58	10.67	4.31		1.67	10.47	61.36	0.06	179.79

Șef Ocol,

Butnariu Tudor-Razvan



Întocmit

Birou Fond Forestier

Verificat,

MINISTERUL APELOR ȘI PĂDURILOR
Comisia tehnică de avizare pentru silvicultură

AVIZ CTAS nr. 993 din 14.12.2017
pentru amenajamentul silvic al fondului forestier proprietate publică și privată aparținând
comunei Roșia Montană, Unitatea de Producție XI Roșia Montană, județul Alba

1. Au participat la ședința de avizare:

Președinte de ședință: Dănuț Iacob
Membri CTAS: Ciprian Bădescu, Florin Achim, Marian Tudoran, Eduard Voican, Banu Constantin, Gabriel Duduman, Gheorghe Gheorghită, Macău Cristian, Cristea Marius

2. Din analiza făcută în cadrul ședinței de avizare a rezultat:

- amenajamentul silvic al fondului forestier, proprietate publică și privată aparținând comunei Roșia Montană, Unitatea de Producție XI Roșia Montană, județul Alba, s-a elaborat de S.C. Omni SRL Timișoara, șef proiect ing. Sima Gabriel, expert CTAP ing. Constantin Banu.
- amenajamentul silvic al fondului forestier, proprietate publică și privată aparținând comunei Roșia Montană, Unitatea de Producție XI Roșia Montană, județul Alba, a fost avizat cu procesul verbal CTAP nr. 4 din 28.04.2017, recepționat de beneficiar și verificat de Garda Forestieră Cluj.
- perioada de aplicare a amenajamentului silvic al fondului forestier, proprietate publică și privată aparținând comunei Roșia Montană, Unitatea de Producție XI Roșia Montană, județul Alba, este 01.01.2017 – 31.12.2026.

3. Cu ocazia examinării amenajamentului, Comisia a constatat următoarele:

Documentele privind proprietatea: Titlurile de proprietate nr. 9259/356 din 05.07.2004, nr. 297 din 06.11.2002, nr. 9395/377 din 01.04.2002; nr. 9291/892 din 06.11.2002; nr. 9395/338 din 18.06.2004 și nr. 15683 din 02.06.2009 și Extrasul de carte funciară nr. 1067/1938.

Suprafața inclusă în amenajament este de 1280,0 ha, a făcut parte din O.S. Câmpeni (U.P. II Detunata, U.P. III Ciuruleasa), O.S. Alba Iulia (U.P. V Izvorul Ampoiului) și O.S. Turda (U.P. IV Bondureasa) – fond forestier proprietate publică (990,1 ha) și din pășunea împădurită aparținând comunei Roșia Montană – fond forestier proprietate privată (289,9 ha) și are ca folosințe: păduri și terenuri destinate împăduririi sau reîmpăduririi – 1144,8 ha, terenuri afectate gospodăririi silvice – 2,6 ha, terenuri neproductive – 103,6 ha și terenuri scoase temporar din fondul forestier (ocupații și litigii – 29,0 ha).

- Suprafața încadrată în grupa I funcțională este de 255,8 ha;
- Suprafața încadrată în grupa a II a funcțională este de 889,0 ha.
- Structura fondului forestier (date medii):

compoziție: 53MO 31FA 13BR 2CA 1SAC; vârsta medie: 78 ani; volumul la ha: 304 m³;
consistența medie: 0,72; clasa de producție medie: III.0; indicele de creștere curentă: 6,7 m³/an/ha; fond lemnos total: 348349 m³.

Procesul de producție s-a organizat în următoarele subunități de gospodărire:

S.U.P. A – Codru regulat – sortimente obișnuite:1104,7 ha;
S.U.P. K – Rezervații de semințe:7,9 ha;
S.U.P. M – Păduri supuse regimului de conservare deosebită:32,2 ha.

Bazele de amenajare:

- regim: codru;
- compoziția țel: corespunzătoare tipului natural fundamental de pădure pentru arboretele exploatabile și compoziția țel la exploatabilitate pentru celelalte arborete.
- tratamente: tăieri progresive și tăieri succesive;
- exploatabilitatea: de protecție pentru arboretele încadrate în grupa I funcțională și tehnică pentru arboretele încadrate în grupa a II a funcțională;
- ciclu: S.U.P. A – 110 ani.



copie originală

Posibilitatea:

- Posibilitatea de produse principale: 3759 m³/an;
- Volum de recoltat din produse secundare: 1430 m³/an, din care rărituri 1416 m³/an;
- Volum maxim posibil de extras prin lucrări de conservare: 68 m³/an.

Lucrări prevăzute în deceniul în curs:

- asigurarea regenerării naturale: 202,3 ha;
- îngrijirea culturilor tinere: 67,5 ha;
- degajări: 10,5 ha;
- curățiri: 23,2 ha, 138 m³;
- rărituri: 394,4 ha, 14159 m³;
- tăieri de regenerare: 232,6 ha, 37592 m³, din care:
 - tăieri progresive: 209,2 ha, 36213 m³;
 - tăieri succesive: 23,4 ha, 1379 m³.
- tăieri de igienă: 381,8 ha, 3102 m³;
- lucrări de conservare: 19,4 ha, 679 m³;
- împăduriri: 41,1 ha.

4. Concluzii rezultate:

Se propune avizarea favorabilă a amenajamentului silvic al fondului forestier, proprietate publică și privată aparținând comunei Roșia Montană, Unitatea de Producție XI Comuna Roșia Montană, județul Alba. Beneficiarul are obligația de a parcurge procedura legală de avizare de mediu, conform H.G. 1076/2004 privind stabilirea procedurii de realizare a evaluării de mediu pentru planuri și programe.

5. Comisia:


AVIZEAZĂ FAVORABIL

Amenajamentul silvic al fondului forestier proprietate publică și privată aparținând comunei Roșia Montană, Unitatea de Producție XI Roșia Montană, județul Alba


6. Difuzarea prezentului aviz către toți factorii interesați se va face prin grija secretariatului CTAS din minister.

Președinte CTAS,
Secretar de Stat

Istrate STEIȚCO



copy original



sz. X. Rosia Montano
ca 66 B

Yimoria Rosia Montano
Pod. Ciorea Fionu

[Handwritten signature]



U.P. di Rosia Montana
ca 66B

Primeria Rosia Montana
ped. Cereus Pinnus

[Handwritten signature]

55C 21HA GF1-1B SUPA TS3331 TP1211
 SOL: 3301 Vers infer ondulat, EXPOZ: N
 INCLINAREA: 18 G, ALTITUDINE: 5800-6700 M
 LIT: cont. sub: TPFL: Asperula - Oxalis
 Nat. fundam. de prod. mijl. echien
 COMPOZITIA ACTUALA: 6MO 2SAC2FA
 COMPOZITIA TEL: 7MO 2BR 1DT
 SORT: MO Gros, cherest. VARSTA EXP: 110 ani

SEM UTIL:
 SUBARB: Alun, Soc negru /0.3 pe 0.25 mixt
 DATE COMP: Alte date compl.

POL: ERZ
 LUCRARI EXEC: 2014 - T igienă
 LUCRARI PROP: rãmurii

ELM	P	M	VR			C	AM	EL	PROVE	VI	DENS	VOLUM	CHIE		
ARB	R	RE	STA	D	H	L	ES	AG	NEMIA	TA	-	MO	MO	MO	
	P	CE	ANI	CM	M	F	IE	AI		U	CONS	IA	IA	IA	
MO	6	N	21	14	3	3	0	PH	N	0.00	0	0	0	0	
SA	2	N	21	14	3	3	0	PH	N	0.00	0	0	0	0	
FA	2	N	21	14	3	3	0	PH	N	0.00	0	0	0	0	
Total												10	16	24	0

66A 3.4HA GF2-1B SUPA TS3332 TP1231
 SOL: 3301 Vers infer ondulat, EXPOZ: V
 INCLINAREA: 33 G, ALTITUDINE: 6000-7000 M
 LIT: cont. sub: TPFL: Asperula - Oxalis
 Artificial de prod. mijl. rel. pluriem
 COMPOZITIA ACTUALA: 8MO 1FR 1PAM
 COMPOZITIA TEL: 9MO 1FR
 SORT: MO Gros, cherest. VARSTA EXP: 100 ani

SEM UTIL:
 SUBARB: Alun, Soc negru, R28 /0.3 pe 0.25 mixt
 DATE COMP: Doborâturi izolate, Alte date compl.

POL: ERZ
 LUCRARI EXEC: 2014 - T accidentale
 LUCRARI PROP: T igienă

ELM	P	M	VR			C	AM	EL	PROVE	VI	DENS	VOLUM	CHIE		
ARB	R	RE	STA	D	H	L	ES	AG	NEMIA	TA	-	MO	MO	MO	
	P	CE	ANI	CM	M	F	IE	AI		U	CONS	IA	IA	IA	
MO	7	P	70	32	24	3		4	NEC	N	0.06	116	100	60	
MO	1	P	100	44	27	3		5	NEC	N	0.08	33	30	16	
PR	1	LT	20	24	20	3		4	PH	N	0.08	24	22	17	
PAM	1	IN	50	20	22	3		4	RN	N	0.08	25	25	14	
Total												68	176	162	11

65B 9.7HA GF2-1B SUPA TS3332 TP1231
 SOL: 3301 Vers super ondulat, EXPOZ: S
 INCLINAREA: 25 G, ALTITUDINE: 7000-8000 M
 LIT: cont. sub: TPFL: Asperula - Oxalis
 Nat. fundam. de prod. mijl. rel. pluriem
 COMPOZITIA ACTUALA: 10MO
 COMPOZITIA TEL: 10MO
 SORT: MO Gros, cherest. VARSTA EXP: 100 ani

SEM UTIL: 10MO /0.3 S, pâlci, mici
 SUBARB:
 DATE COMP: Alte date compl.

POL: ERZ
 LUCRARI EXEC: 2011 - T accidentale; 2014 - T accidentale
 LUCRARI PROP: T igienă (T. progres. dec. II)

ELM	P	M	VR			C	AM	EL	PROVE	VI	DENS	VOLUM	CHIE		
ARB	R	RE	STA	D	H	L	ES	AG	NEMIA	TA	-	MO	MO	MO	
	P	CE	ANI	CM	M	F	IE	AI		U	CONS	IA	IA	IA	
MO	3	IN	30	38	28	3		6	RN	N	0.02	146	1416	59	
MO	3	IN	100	40	24	3		5	RN	N	0.04	186	192	24	
MO	2	IN	20	32	21	3		3	RN	N	0.04	66	60	16	
Total												397	1410	107	99

66C 5.2HA GF2-1B SUPA TS3332 TP1211
 SOL: 3301 Vers infer ondulat, EXPOZ: S
 INCLINAREA: 20 G, ALTITUDINE: 7000-7400 M
 LIT: cont. sub: TPFL: Asperula - Oxalis
 Nat. fundam. de prod. mijl. echien
 COMPOZITIA ACTUALA: 4MO 4FA 2CA
 COMPOZITIA TEL: 7MO 2BR 1DT
 SORT: MO Gros, cherest. VARSTA EXP: 100 ani

SEM UTIL:
 SUBARB: Alun, Soc negru, Pâd /0.3 pe 0.25 mixt
 DATE COMP: Alte date compl.

POL: ERZ
 LUCRARI EXEC: 2014 - T igienă
 LUCRARI PROP: rãmurii

ELM	P	M	VR			C	AM	EL	PROVE	VI	DENS	VOLUM	CHIE	
ARB	R	RE	STA	D	H	L	ES	AG	NEMIA	TA	-	MO	MO	MO
	P	CE	ANI	CM	M	F	IE	AI		U	CONS	IA	IA	IA
MO	4	IN	15	14	3	3		0	RN	N	0.06	17	28	21
FA	4	IN	15	14	3	3		0	RN	N	0.06	16	28	21
CA	2	IN	15	14	3	3		0	RN	N	0.06	11	27	13
Total												44	84	55

Original
 ABRUD
 JUDEȚUL ALBA
 2008